

COMMUNE DES BOIS



MODIFICATION DE PEU D'IMPORTANCE

Plan de zones

« Parcelle 816 »

GEOMETRE OFFICIEL

ETABLI AVEC LES DONNEES
DE LA MENSURATION OFFICIELLE DU

21 AVRIL 2017

PLAN CERTIFIE EXACT A L'INTERIEUR DU PERIMETRE
LE GEOMETRE OFFICIEL

SAIGNELEGIER, LE 21 AVRIL 2017


.....
SIGNATURE

Jean-Bernard Queloz
Ing.-géomètre officiel
2350 Saignelégier

TIMBRE

AUTORITE COMMUNALE

PUBLICATION

TABLEAU DE SIGNATURES A L'INTERIEUR

ADOpte PAR LE CONSEIL COMMUNAL LE


.....

AU NOM DU CONSEIL COMMUNAL

MME LE MAIRE


LE SECRETAIRE


.....


.....

LE SECRETAIRE COMMUNAL SOUSIGNE CERTIFIE
L'EXACTITUDE DES INDICATIONS CI-DESSUS

LES BOIS, LE 
.....


.....
SIGNATURE



TIMBRE

AUTORITE CANTONALE

EXAMEN PREALABLE DU

18 AVRIL 2017

APPROUVE PAR DECISION DU

21 AOÛT 2017
.....









SERVICE DU DEVELOPPEMENT TERRITORIAL
SECTION DE L'AMENAGEMENT DU TERRITOIRE
LE CHEF DE SECTION


.....
SIGNATURE



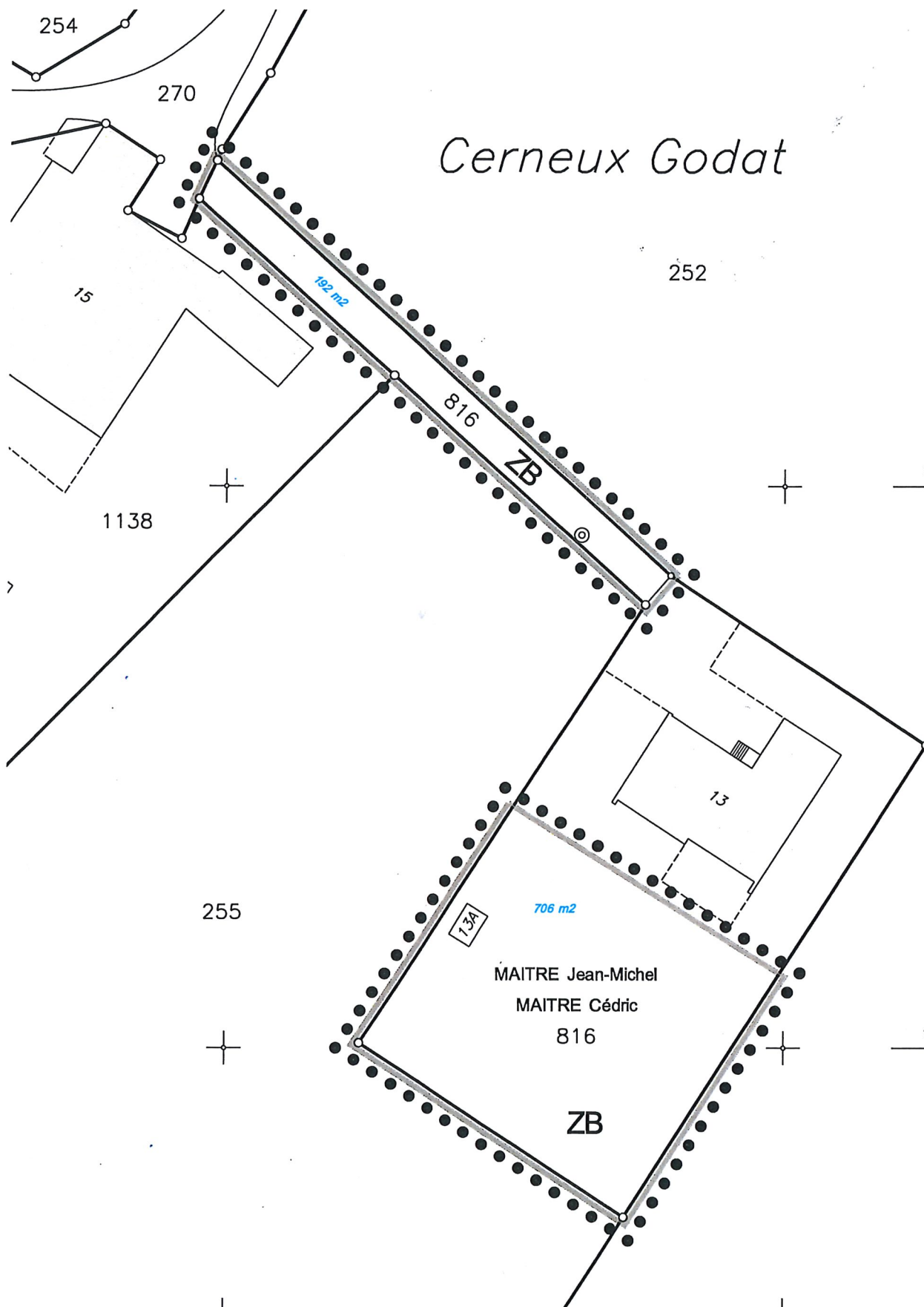
TIMBRE

ACCORD DES PROPRIETAIRES FONCIERS CONCERNES

N° de parcelle	Nom	Prénom	Signature
252	Commune des Bois, 2 ^{ème} Section	Le Président : R. Cattin La secrétaire : N. Godat	 
255	BAUME BAUME	Marie-Ange Christophe	 
270	Commune des Bois, 2 ^{ème} Section Sous-section du Cerneux-Godat	Le Président : P. Godat Le secrétaire : P. Guenot	 
816	MAÎTRE MAÎTRE	Jean-Michel Cédric	
1138	RAST	Sylvie	

..... Périimètre de la modification
du plan de zones

Zone agricole B (ZB)



1225600

1225550

1225500

1:500

2558100

2558150