




<b>Nom</b>	<b>* village</b>	Protection fédérale - Protection cantonale - Importance RBC Mention ISOS Rég.
Commune	Les Bois	
Localité	Les Bois	
Parcelle	000	
Coordonnées	X: Y:	
N° OCC	32.00	
Époque	-	
Catégorie	320 Villages	
Description	<p>Village situé à l'extrémité occidentale du plateau franc-montagnard, caractérisé dans sa partie centrale par des bâtiments datant généralement du XIXe siècle. Des fermes, plus anciennes, se sont maintenues au sud-est de la localité.</p>	


<b>Nom</b>	<b>Eglise Sainte-Foy</b>	Protection fédérale	1981
		Protection cantonale	1976
		Importance RBC	Régionale
		Mention ISOS	E25
Commune	Les Bois		
Localité	Les Bois		
Parcelle	26		
Coordonnées	X: 2'559'555.00Y: 1'225'205.00		
N° OCC	32.01		
Époque	1832 / 33		
Catégorie	050 Eglises / Clochers		
Description	Eglise paroissiale Sainte-Foy, à trois nefs de style classique tardif, érigée en 1832/1833, dont le décor et le mobilier Empire sont en grande partie conservés. Première des nombreuses pseudo-basiliques du Jura édifiées sous l'influence de la Franche-Comté. La restauration de 1976/1977 a remis en valeur les couleurs d'origine à l'intérieur. Travaux de réfection de la toiture en 2000.		



<b>Nom</b>	<b>Maison paysanne Bas du Village 37</b>	Protection fédérale	1987
		Protection cantonale	1986
		Importance RBC	Régionale
		Mention ISOS	
Commune	Les Bois		
Localité	Les Bois		
Parcelle	41		
Coordonnées	X: 2'559'729.00Y: 1'225'150.00		
N° OCC	32.02		
Époque	1615 / 16		
Catégorie	161 Type Haut-Jura (2 pans / entrée en pignon)		
Description	Bâtiment de 1615/1616 à façade principale à pignon lambrissé sous un toit à deux versants. A l'ouest, porte de devant-huis en arc. Belle fenêtre tripartite en façade sud avec baie centrale plus élevée que les latérales. Linteaux de porte et de fenêtre datés de 1615 et 1616 /BPB. Restauration en 1986.		


<b>Nom</b>	<b>* Cerneux-Godat, hameau</b>		Protection fédérale	-
			Protection cantonale	-
			Importance RBC	
			Mention ISOS	Rég.
Commune		Les Bois		
Localité		Les Bois		
Parcelle		000		
Coordonnées		X: Y:		
N° OCC		32.04		
Époque				-
Catégorie		330 Hameaux		
Description	Hameau situé au nord-ouest des Bois. Le noyau central est formé de quelques belles fermes, des XVIIe au XIXe siècles, à façade principale à pignon lambrissé.			



<b>Nom</b>	<b>Cure</b>	Protection fédérale	1991
		Protection cantonale	1989
		Importance RBC	Locale
		Mention ISOS	E25
Commune	Les Bois		
Localité	Les Bois		
Parcelle	26		
Coordonnées	X: 2'559'573.00Y: 1'225'253.00		
N° OCC	32.07		
Époque	1807		
Catégorie	090 Cures		
Description	Bâtiment de 1807 à façade principale côté mur gouttereau comptant deux niveaux sous un toit à demi-croupes. Rénovation en 1989/1990.		


Nom	École	Protection fédérale	-
		Protection cantonale	-
		Importance RBC	Locale
		Mention ISOS	
Commune	Les Bois		
Localité	Les Bois		
Parcelle	151		
Coordonnées	X: 2'559'537.00Y: 1'225'297.00		
N° OCC	32.08		
Époque	1876		
Catégorie	100 Ecoles		
Description	Bâtiment construit en 1876, ayant subi d'importantes transformations. Trois niveaux sous un toit à croupes. Corps central à fronton-pignon. Chaînes d'angle. Rénovation extérieure et modification du toit en 1998/1999.		




<b>Nom</b>	<b>Maison paysanne rte cantonale 19</b>	Protection fédérale	-
		Protection cantonale	-
		Importance RBC	Locale
		Mention ISOS	E13
Commune	Les Bois		
Localité	Les Bois		
Parcelle	32		
Coordonnées	X: 2'559'512.00Y: 1'225'190.00		
N° OCC	32.09		
Époque	1696 env.		
Catégorie	161 Type Haut-Jura (2 pans / entrée en pignon)		
Description	Bâtiment daté de 1696, à façade principale à pignon, comptant deux niveaux sous un toit à deux versants. Murs pare-vent. Linteaux cintrés. Linteau de porte daté de 1696 / GG. Pignon transformé. Travaux de rénovation.		

<b>Nom</b>	<b>Hôtel de la Couronne</b>	Protection fédérale	-
		Protection cantonale	-
		Importance RBC	Locale
		Mention ISOS	E10
Commune	Les Bois		
Localité	Les Bois		
Parcelle	719		
Coordonnées	X: 2'559'505.00Y: 1'225'165.00		
N° OCC	32.10		
Époque	1851 - 1900		
Catégorie	110 Restaurants, hôtels		
Description	Bâtiment de style néo-classique comptant deux niveaux sur un étage de soubassement. Six travées en façade principale. Toit à croupes.		





<b>Nom</b>	<b>Locatifs N° 16 et 17</b>	Protection fédérale	2019
		Protection cantonale	2019
		Importance RBC	Locale
		Mention ISOS	
Commune	Les Bois		
Localité	Les Bois		
Parcelle	154		
Coordonnées	X: 2'559'511.00Y: 1'225'240.00		
N° OCC	32.11		
Époque	1840 env.		
Catégorie	158 Maisons ouvrières		
Description	Bâtiments datés de 1840, comptant trois niveaux à sept travées en façade principale. Chaînes d'angle. Linteaux de porte datés de 1840 / PM (?) et 1840 / CFG (?). No 17, parcelle 137, IdBat 976947, x:559.493 y:225.221.		

<b>Nom</b>	<b>Borne des Trois Evêchés</b>	Protection fédérale	-
		Protection cantonale	-
		Importance RBC	Locale
		Mention ISOS	
Commune	Les Bois		
Localité	Les Bois		
Parcelle	771		
Coordonnées	X: 2'555'998.00Y: 1'556'997.00		
N° OCC	32.12		
Époque	1819		
Catégorie	230 Bornes		
Description	Borne triangulaire datée de 1819, sur laquelle sont sculptées les armes du Royaume de France (lys) et celles du canton de Berne. Sur la troisième face ne figure qu'un cercle sans autres motifs. Le socle de la borne porte la date de 1955. Borne semi-noyée dans le lac artificiel.		

<b>Nom</b>	<b>Borne d'Erguël</b>	Protection fédérale	-
		Protection cantonale	-
		Importance RBC	Locale
		Mention ISOS	
Commune	Les Bois		
Localité	Les Bois		
Parcelle	274		
Coordonnées	X: 2'557'022.00Y: 1'224'997.00		
N° OCC	32.13		
Époque	1701 - 1750		
Catégorie	230 Bornes		
Description	Sur la face ouest, armes de l'Evêché de Bâle et Rinck de Baldenstein. Sur la face latérale sud, N° 58. Sur la face est, N° 46, plus récent.		





<b>Nom</b>	<b>Sous-les-Rangs</b>	Protection fédérale - Protection cantonale - Importance RBC Locale Mention ISOS
Commune Localité Parcelle Coordonnées N° OCC	Les Bois Les Bois 000 X: Y: 32.14	
Époque Catégorie	RIEN 330 Hameaux	
Description	Rangée de fermes au nord-ouest des Bois, des XVIIIe et XIXe siècles.	

<b>Nom</b>	<b>Chez Yadi</b>	Protection fédérale - Protection cantonale - Importance RBC Locale Mention ISOS
Commune	Les Bois	
Localité	Les Bois	
Parcelle	337	
Coordonnées	X: 2'558'632.00Y: 1'225'780.00	
N° OCC	32.15	
Époque	1594	
Catégorie	161 Type Haut-Jura (2 pans / entrée en pignon)	
Description	Ferme isolée au nord-ouest des Bois, à façade principale à pignon sous un toit à deux versants. Fenêtres à meneaux en façade sud. Linteaux datés de 1594 (ou 1597), 1599 et 1806. Construction d'une annexe et d'un couvert sur l'entrée.	

<b>Nom</b>	<b>Colonie du Cerneux-Godat</b>	Protection fédérale	-
		Protection cantonale	-
		Importance RBC	Locale
		Mention ISOS	E09
Commune	Les Bois		
Localité	Les Bois		
Parcelle	832		
Coordonnées	X: 2'558'075.00Y: 1'225'635.00		
N° OCC	32.16		
Époque	1851 - 1900		
Catégorie	150 Maisons particulières		
Description	Imposant bâtiment comptant trois niveaux à sept travées en façade principale. Toit à demi-croupes. Rénovation en 1996/1997.		





<b>Nom</b>	<b>Les Prailats-Dessus : maison paysanne 248</b>	Protection fédérale	-
		Protection cantonale	-
		Importance RBC	Locale
		Mention ISOS	
Commune	Les Bois		
Localité	Les Bois		
Parcelle	488		
Coordonnées	X: 2'560'080.00Y: 1'227'380.00		
N° OCC	32.17		
Époque	1658		
Catégorie	162 Type Haut-Jura (3-4 pans)		
Description	Ferme datée de 1658, abritée sous un toit à quatre pans.		


<b>Nom</b>	<b>Combatte du Pas : maison paysanne 251</b>	Protection fédérale	-
		Protection cantonale	-
		Importance RBC	Locale
		Mention ISOS	
Commune	Les Bois		
Localité	Les Bois		
Parcelle	433		
Coordonnées	X: 2'560'476.00Y: 1'228'027.00		
N° OCC	32.18		
Époque	1621		
Catégorie	161 Type Haut-Jura (2 pans / entrée en pignon)		
Description	Ferme datée de 1621 à façade principale à pignon sous un toit à deux versants. Linteau de fenêtre à arcs infléchis et autres détails de style gothique tardif. A l'est, sur le territoire de la commune du Noirmont, ferme datée de 1699 à façade principale à pignon lambrissé.		


<b>Nom</b>	<b>La Large-Journée : maison paysanne 55</b>	Protection fédérale	-
		Protection cantonale	-
		Importance RBC	Locale
		Mention ISOS	
Commune	Les Bois		
Localité	Les Bois		
Parcelle	199		
Coordonnées	X: 2'558'734.00Y: 1'223'770.00		
N° OCC	32.19		
Époque	1910 env.		
Catégorie	161 Type Haut-Jura (2 pans / entrée en pignon)		
Description	Ferme datée de 1910, à façade principale à pignon avec avant-toit en berceau à contre-courbes. Murs pare-vent. Clef de l'arc datée de 1910. Pierre de remploi datée de 1748.		



<b>Nom</b>	<b>Biaufond</b>	Protection fédérale - Protection cantonale - Importance RBC Locale Mention ISOS
Commune	Les Bois	
Localité	Les Bois	
Parcelle	000	
Coordonnées	X: Y:	
N° OCC	32.20	
Époque	-	
Catégorie	330 Hameaux	
Description	<p>Hameau-frontière situé au bord du Doubs. Au nord, groupes de fermes des Esserts-d'Illes. Bâtiment N° 203A, sous un toit à quatre pans, avec "tué" et encadrement de fenêtre de style gothique tardif particulièrement riche, détruit par un incendie en 1999.</p>	

<b>Nom</b>	<b>Moulin de la Mort</b>	Protection fédérale	-
		Protection cantonale	-
		Importance RBC	Locale
		Mention ISOS	
Commune	Les Bois		
Localité	Les Bois		
Parcelle	413		
Coordonnées	X: 2'556'735.00Y: 1'226'164.00		
N° OCC	32.21		
Époque	1651 - 1700		
Catégorie	140 Moulins		
Description	Ruines du Moulin de la Mort situées dans un endroit sauvage, sur la rive escarpée du Doubs. Ce moulin a été construit dans les années 1650. En 1893 il est incendié. A cette époque, le site abrite trois moulins (3 paires de meules, à chacune sa vanne et sa roue).		

<b>Nom</b>	<b>Le Peu Claude : haras</b>	Protection fédérale	-
		Protection cantonale	1989
		Importance RBC	Locale
		Mention ISOS	
Commune	Les Bois		
Localité	Les Bois		
Parcelle	674		
Coordonnées	X: 2'561'762.00Y: 1'226'505.00		
N° OCC	32.22		
Époque	1804 env.		
Catégorie	163 Type maison-bloc		
Description	La typologie de ce bâtiment est celle des fermes franc-montagnardes du début et du milieu du XIXe siècle, avec l'entrée de la cuisine au centre de la façade. Le linteau de la porte d'entrée en façade sud indique 1804. Rénovation en 1992.		

<b>Nom</b>	<b>Cimetière des pestiférés</b>	Protection fédérale	2024
		Protection cantonale	2024
		Importance RBC	Locale
		Mention ISOS	
Commune	Les Bois		
Localité	Les Bois		
Parcelle	528		
Coordonnées	X: 2'560'328.00Y: 1'226'851.00		
N° OCC	32.23		
Époque	1601 - 1650		
Catégorie	200 Cimetières		
Description	Le cimetière des pestiférés ou des Seignattes est un des derniers témoins de la Guerre de Trente Ans (1618-1648), de la famine et de la peste qui régnèrent en 1635. Il est entouré d'un mur de pierres sèches.		

<b>Nom</b>	<b>Cerneux-Godat : maison paysanne 17</b>	Protection fédérale	-
		Protection cantonale	-
		Importance RBC	Locale
		Mention ISOS	
Commune	Les Bois		
Localité	Les Bois		
Parcelle	256		
Coordonnées	X: 2'558'041.00Y: 1'225'567.00		
N° OCC	32.24		
Époque	1753		
Catégorie	160 Fermes		
Description	Maison paysanne datée de 1753 comptant deux niveaux sous un toit à deux pans. Avant-toit lambrissé en arc segmentaire. Très belle chambre de séjour avec plafond et boiseries en panneaux profilés.		

