





















Revue de presse PNRD & CNC _juin 2024

09.07.2024

Avenue ID: 347
Coupages: 20
Pages de suite: 8

	28.06.2024	Le Quotidien Jurassien Une nouvelle chasse au trésor inaugurée Tirage: 16'632	01
	28.06.2024	Le Ô / L'Hebdo des Montagnes Une chasse au trésor pour le Saut du Doubs Tirage: 20'851	02
	28.06.2024	Le Ô / L'Hebdo des Montagnes Le Dnifcs, ui joyau à préserver Tirage: 20'851	03
	18.06.2024	RTN - Radio Neuchâtel / Le journal 18.00 - 18.20 Durée: 00:01:57 Une chasse au trésor transfrontalière	04
	18.06.2024	arcinfo.ch / Arcinfo Online Les Brenets: partez sur les traces des contrebandiers du Saut-du-Doubs	05
	18.06.2024	rfj.ch / Radio Fréquence Jura Online Une chasse au trésor transfrontalière	08
	18.06.2024	rtn.ch / Radio Neuchâteloise Online Une chasse au trésor transfrontalière	10
	15.06.2024	Le Franc-Montagnard Réaménagements en vue autour de l'étang de la Gruère Tirage: 2'216	12
	15.06.2024	Journal du Jura Un cheminement surélevé pour protéger l'étang de la Gruère Tirage: 6'534	13
	14.06.2024	lqj.ch / Le Quotidien Jurassien Online Les délégués de l'ATE en sortie à Saignelégier	14
	13.06.2024	rfj.ch / Radio Fréquence Jura Online Un cheminement surélevé pour protéger l'étang de la Gruère	15
	12.06.2024	canalalpha.ch / Canal Alpha Online On part à la chasse aux sources avec des Loitchous de l'école primaire	16
	11.06.2024	Le Franc-Montagnard Une halte prévue à Saignelégier pour les délégués de l'ATE suisse Tirage: 2'216	17

	11.06.2024	Le Quotidien Jurassien LAJOUX Les élèves se sont transformés en spécialistes de l'eau pour un après-mid ... Tirage: 16'632	18
	08.06.2024	Le Franc-Montagnard Le Parc du Doubs se rapproche de son pendant français Tirage: 2'216	20
	08.06.2024	Le Franc-Montagnard Des écoliers en quête de sources inconnues à Lajoux Tirage: 2'216	21
	05.06.2024	Le Quotidien Jurassien Fonds débloqués pour une collaboration transfrontalière plus étroite entre les p ... Tirage: 16'632	23
	04.06.2024	Le Franc-Montagnard Trois balades encadrées de connaissances Tirage: 2'216	25
	01.06.2024	Le Franc-Montagnard Un repas festif en plein cœur de la forêt pour l'Espace Jeunes Tirage: 2'216	27
	23.05.2024	La Semaine / Journal du district de Moutier Fête de la Nature prometteuse Tirage: 14'000	28



Une nouvelle chasse au trésor inaugurée

PARC DU DOUBS Le Parc du Doubs et son homologue français le Parc du Doubs Horloger ont inauguré récemment une toute nouvelle chasse au trésor au Saut du Doubs.

Composée de 10 panneaux de jeux et d'informations, cette nouvelle offre de loisirs incite les marcheurs à découvrir le site de part et d'autre de la frontière franco-suisse et à se plonger dans l'univers des contrebandiers qui opéraient dans le secteur du Doubs franco-suisse jusqu'au milieu du XX^e siècle.

Totalement gratuite et sans réservation préalable nécessaire, cette activité permet de découvrir autrement le site qui attire quelque 300 000 visiteurs chaque année.

La chasse au trésor débute à la Maison du Site, côté français, et s'étend sur 2,6 kilomètres. Elle est composée de 10 panneaux. Les participants partent sur les traces de Joséphine, une petite fille dont le papa était un contrebandier célèbre.

Jeux et énigmes

Chaque panneau propose un jeu ou une énigme à résoudre, accessible aux enfants dès 6 ans, ainsi que des informations historiques, des anecdotes et des photos d'archives en lien avec la contrebande. Petits et grands découvrent ainsi chacun à leur manière ce pan de l'histoire locale.

Une fois le parcours termi-

né et les énigmes résolues, les petits aventuriers sont invités à retirer leur trésor dans l'un des restaurants partenaires grâce au mot de passe découvert.



La chasse au trésor a été inaugurée en présence des autorités locales et des responsables des deux parcs naturels.



Le Ô / L'Hebdo des Montagnes

Le Ô / L'Hebdo des Montagnes
2300 La Chaux-de-Fonds
032/ 913 90 00
<https://le-o.ch/>

Genre de média: Médias imprimés
Type de média: Presse journ./hebdom.
Tirage: 20'851
Parution: 42x/année



Page: 9
Surface: 37'525 mm²



Ordre: 1087983
N° de thème: 808.005
Référence: 92471004
Coupage Page: 1/1

Une chasse au trésor pour le Saut du Doubs

NOUVELLE PROPOSITION ATTRAYANTE LANCÉE TOUT JUSTE POUR CET ÉTÉ, SUR LA PISTE DES CONTREBANDIERS

Elle a été présentée tout juste avant les vacances d'été. Et c'est vrai que cette nouvelle offre proposée par le **parc du Doubs** (CH) et le **parc du Doubs** Horloger (F) a de quoi attirer familles et curieux pendant la belle saison, au Saut du Doubs aux Brenets. Pensez: une chasse au trésor, ça titille toujours les esprits!

Composée de dix panneaux de jeux et d'informations, cette promenade emmène les marcheurs de part et d'autre de la frontière franco-suisse en les plongeant non pas dans l'eau du Doubs, mais dans l'histoire de la contrebande au-dessus cette frontière naturelle.

Ses concepteurs franco-suisse retrace l'univers des contrebandiers qui opéraient dans le secteur jusqu'au milieu du XX^e siècle.

300 000

visiteurs par an
Gratuite et sans réservation nécessaire, cette chasse au trésor permet de découvrir autrement le site qui attire quelque



La chasse au trésor du **parc du Doubs** (PNRD) et du **parc du Doubs** Horloger (PNRDH) a été inaugurée le 18 juin. De gauche à droite, Dominique Mollier, maire de Villers-le-Lac, Denis Leroux, président du PNRDH, Régis Borruat, directeur du PNRD et Cédric Dupraz, conseiller communal au Locle. (dr)


300 000 visiteurs chaque année. Elle débute à la maison du site, côté français, elle se déroule sur 2,6 km et se compose de dix panneaux. Les participants partent sur les traces de Joséphine, fille dont le papa était un contrebandier célèbre.

Chaque panneau propose un jeu ou une énigme à résoudre, accessible aux enfants dès 6 ans, ainsi que des informations historiques, des anecdotes et des photos d'archives en lien avec la contrebande.

Les plus jeunes aventuriers récompensés

Une fois le parcours terminé et les énigmes résolues, les plus jeunes aventuriers sont invités à retirer leur trésor dans l'un des restaurants partenaires grâce au mot de passe découvert.

La chasse au trésor s'inscrit dans le cadre des Chemins de la Contrebande, quatre parcours de randonnée en itinérance dans la région du Doubs franco-suisse. (comm-gs)

 Balade guidée prévue le 6 juillet (13h30-17h30) en partenariat avec Jura-24 dans le cadre de l'exposition Franches-Montagnes. Le paysage en mouvement. Départ et arrivée: halle du Marché-Concours à Saignelégier. www.parcdoubs.ch/



Le Ô / L'Hebdo des Montagnes

Le Ô / L'Hebdo des Montagnes
2300 La Chaux-de-Fonds
032/ 913 90 00
<https://le-o.ch/>

Genre de média: Médias imprimés
Type de média: Presse journ./hebd.
Tirage: 20'851
Parution: 42x/année



Page: 4
Surface: 14'406 mm²



Ordre: 1087983
N° de thème: 808.005
Référence: 92470988
Coupure Page: 1/1

TRIBUNE DU HAUT

Le Doubs, un joyau à préserver

Habitant à La Chaux-de-Fonds depuis toujours, la vallée du Doubs a depuis mon plus jeune âge rythmé mes escapades en nature, entre pique-niques et balades familiales. Ce petit coin de paradis permet de déconnecter du quotidien. J'ai toujours aimé la pluralité des paysages qu'offre la rivière, des falaises de calcaire qui s'érigent en amont du Saut du Doubs aux milieux plus sauvages en aval du Châtelot. J'ai très vite compris l'importance de préserver ces lieux pour pouvoir continuer d'en profiter.



Après ma maturité gymnasiale, ma conscience environnementale s'est davantage révélée dans mes études de géographie et tourisme. Il m'est apparu primordial de promouvoir le tourisme de proximité tout en évitant la dégradation des sites naturels. En cherchant un stage, mon envie de me reconnecter à mon canton d'origine m'a poussée tout naturellement à m'intéresser au parc naturel régional du Doubs.

Ce parc est une institution importante: il a comme objectif la préservation des patrimoines (naturel, paysager et culturel) qui

font notre région. Une mission importante de l'association est de mettre en valeur ses richesses tout en respectant l'environnement.

Mon stage m'a notamment permis de participer à la réalisation de la chasse au trésor sur la contrebande au Saut du Doubs (réd: lire p. 9). Je réalise de même mon mémoire de master au sein du parc. Il porte sur l'analyse d'un sentier didactique existant le long du Doubs. Cette activité alliant balade et culture permet la mise en valeur de cette région unique à mes yeux.


Paule Huguenin-Élie
Stagiaire tourisme et culture
au **Parc du Doubs**



RTN - Radio Neuchâtel

RTN- Radio Neuchâtel
2074 Marin
032 756 01 40
<https://www.rtn.ch/>

Genre de média: Médias Radio/télévision
Type de média: Radio
Temps d'émission: 18:00
Langue: Français



Taille: 1.8 MB
Durée: 00:01:57



Ordre: 1087983
N° de thème: 808.005
Référence: 92329423
Couverture Page: 1/1

Une chasse au trésor transfrontalière

Emission: Le journal 18.00 - 18.20



Les parcs naturels régionaux du Doubs, suisse et français, proposent une nouvelle offre touristique commune sous la forme d'un itinéraire ludique de 2,9km destiné aux enfants et familles.

Au micro: Régis Borruat, le directeur du Parc naturel régional du Doubs.



Les Brenets: partez sur les traces des contrebandiers du Saut-du-Doubs

Ce mardi 18 juin, le parc naturel régional du Doubs et son homologue français ont inauguré une nouvelle chasse au trésor. Un moyen de renforcer l'attrait touristique du lieu.

18 juin 2024, Eléonore Deloye

C'est sous un beau soleil que nous avons vogué sur le Doubs ce mardi 18 juin, au départ des Brenets et en direction du Saut-du-Doubs.

Le bateau amarré, nous avons rejoint le cortège franco-suisse réuni pour inaugurer la toute nouvelle attraction touristique du lieu: une chasse au trésor sur le thème des contrebandiers.

Une attraction créée par le parc naturel régional du Doubs et son homologue français, le parc naturel régional du Doubs horloger, et qui s'inscrit dans le cadre des Chemins de la contrebande, quatre parcours de randonnée aux abords de la rivière.

Un pan méconnu de l'histoire

La contrebande représente un pan important de l'histoire du Locle, des Brenets et de la France voisine.

Une grande quantité de marchandises, allant du tabac au sucre en passant par les étoffes et les montres, traversait la frontière illégalement jusqu'au milieu du 20e siècle.

La chasse au trésor commence du côté français, à la Maison du Site. Le but? Suivre les traces de Joséphine, une fillette dont le père était un célèbre contrebandier.

Le projet permet donc de rendre hommage à cette époque, souvent méconnue des locaux et des quelque 300 000 touristes annuels du site.

Dès le 19 juin, les promeneurs pourront ainsi découvrir ou «redécouvrir cette histoire particulièrement riche», a souligné Cédric Dupraz, conseiller communal du Locle.

«Ce projet est un renforcement du positionnement de notre région aux niveaux national et international.»

Partenariat avec les acteurs locaux

Plus concrètement, la chasse au trésor prend la forme d'un parcours balisé par dix panneaux rédigés en français et en allemand. Un QR Code permet également d'accéder aux textes en anglais.

«Les deux parcs proposent une randonnée pédestre de 2,6 kilomètres, gratuite et accessible dès 6 ans», a expliqué Régis Borruat, directeur du parc naturel régional du Doubs.

Dix panneaux avec des anecdotes et des énigmes balisent la chasse au trésor. Photo: Eléonore Deloye

«Chaque panneau proposera des faits historiques, des photos d'archives et une énigme à résoudre. A la fin de l'activité, une récompense attend les participants dans les restaurants partenaires.

«Cette nouvelle offre touristique vise un public plus jeune et familial. Elle générera des retombées financières supplémentaires pour les acteurs locaux.»

Une collaboration étroite

[Lire en ligne](#)

Ordre: 1087983
N° de thème: 808.005

Référence: 92325929
Coupure Page: 2/3

Ce projet franco-suisse met en valeur le patrimoine du Saut-du-Doubs. Le parcours favorise la mobilité douce, que ce soit à pied ou à vélo.

Il invite les participants à prendre le temps de découvrir la richesse naturelle du site.

Le projet se veut également un exemple de collaboration entre la Suisse et la France.

«Le but est de créer un produit commun phare», a déclaré Denis Leroux, président du parc naturel régional du Doubs horloger.

«Le Doubs n'est plus seulement une ligne qui sépare deux peuples. C'est un atout qui nous rassemble. Cette chasse au trésor est un jalon de plus dans la collaboration entre nos deux pays.»



Le projet a été inauguré par Dominique Mollier (maire de Villers-le-Lac), Denis Leroux, Cédric Dupraz et Régis Borruat.

Photo: Eléonore Deloye


[Lire en ligne](#)


Ordre: 1087983
N° de thème: 808.005

Référence: 92325929
Coupage Page: 3/3



Dix panneaux avec des anecdotes et des énigmes balisent la chasse au trésor. Photo: Eléonore Deloye



Radio Fréquence Jura Online

Radio Fréquence Jura
2800 Delémont
032/ 421 70 40
<https://www.rfj.ch/>

Genre de média: Internet
Type de média: Sites d'informations
UUpM: 44'000
Page Visits: 881'900



Ordre: 1087983
N° de thème: 808.005

Référence: 92325914
Couverture Page: 1/2

Une chasse au trésor transfrontalière

Les parcs naturels régionaux du Doubs, suisse et français, main dans la main. Ils proposent une nouvelle offre touristique commune sous la forme d'un itinéraire ludique de 2,9km destiné aux enfants et familles.

18.06.2024

C'est le fruit d'une collaboration transfrontalière entre les deux parcs naturels régionaux du Doubs, suisse et français. Celle-ci a débouché sur une nouvelle offre touristique et de loisirs qui a été présentée mardi. Elle consiste en un parcours de chasse au trésor sur le thème de la contrebande au Saut du Doubs, à proximité des Brenets.

Cette initiative est destinée en priorité aux enfants et aux familles. Elle se veut ludique et aussi didactique : « C'est un parcours de randonnée facile, à plat, sur 2,9 kilomètres. Il comprend dix panneaux, cinq du côté suisse et cinq sur sol français », explique Régis Borruat, le directeur du Parc naturel régional du Doubs. « Il s'agit de résoudre des énigmes pour découvrir un mot magique qu'il faut aller prononcer dans l'un des deux restaurants partenaires pour recevoir un cadeau surprise. »

Ce n'est pas par hasard si la thématique de cette chasse au trésor est la contrebande : « À l'époque, jusque dans les années cinquante, la contrebande faisait partie du quotidien. En général, on passait surtout du tabac et des choses qui paraissent bien dérisoires aujourd'hui, comme des allumettes ou des jeux de cartes, puisqu'en Suisse il était timbré et faisait l'objet d'un impôt », raconte Maurice Grünig, passionné du **Parc du Doubs**. « Les contrebandiers avaient aussi des trucs pour ne pas se faire prendre par les douaniers. Ils portaient par exemple des sabots à l'envers avec le talon devant. »

En 2010, la collaboration transfrontalière entre les deux parcs naturels régionaux avait déjà débouché sur le balisage de quatre itinéraires franco-suisse, « Les chemins de la contrebande », à couvrir sur 3 ou 4 jours. Ces réalisations communes sont précieuses pour une région à vocation touristique, mais décentralisée : « Région décentralisée certes, mais l'outil des deux parcs naturels amène du liant et l'idée, c'est de montrer que cette frontière n'est pas imperméable et que cela favorise notre développement », explique encore Régis Borruat.

Un dernier mot encore : Si la chasse au trésor au Saut du Doubs est désormais lancée. Le contenu du trésor reste lui tenu secret. /mne



Dix panneaux jalonnent le parcours de la chasse au trésor.



Radio indép. Neuchâteloise Web

RTN
2074 Marin
032/ 756 01 40
<https://www.rtn.ch/>

Genre de média: Internet
Type de média: Sites d'informations
UUpM: 46'000
Page Visits: 410'900



Lire en ligne



Ordre: 1087983
N° de thème: 808.005

Référence: 92325913
Coupure Page: 1/2

Une chasse au trésor transfrontalière

Les parcs naturels régionaux du Doubs, suisse et français, main dans la main. Ils proposent une nouvelle offre touristique commune sous la forme d'un itinéraire ludique de 2,9km destiné aux enfants et familles.

18.06.2024

C'est le fruit d'une collaboration transfrontalière entre les deux parcs naturels régionaux du Doubs, suisse et français. Celle-ci a débouché sur une nouvelle offre touristique et de loisirs qui a été présentée mardi. Elle consiste en un parcours de chasse au trésor sur le thème de la contrebande au Saut du Doubs, à proximité des Brenets.

Cette initiative est destinée en priorité aux enfants et aux familles. Elle se veut ludique et aussi didactique : « C'est un parcours de randonnée facile, à plat, sur 2,9 kilomètres. Il comprend dix panneaux, cinq du côté suisse et cinq sur sol français », explique Régis Borruat, le directeur du Parc naturel régional du Doubs. « Il s'agit de résoudre des énigmes pour découvrir un mot magique qu'il faut aller prononcer dans l'un des deux restaurants partenaires pour recevoir un cadeau surprise. »

Ce n'est pas par hasard si la thématique de cette chasse au trésor est la contrebande : « À l'époque, jusque dans les années cinquante, la contrebande faisait partie du quotidien. En général, on passait surtout du tabac et des choses qui paraissent bien dérisoires aujourd'hui, comme des allumettes ou des jeux de cartes, puisqu'en Suisse il était timbré et faisait l'objet d'un impôt », raconte Maurice Grünig, passionné du **Parc du Doubs**. « Les contrebandiers avaient aussi des trucs pour ne pas se faire prendre par les douaniers. Ils portaient par exemple des sabots à l'envers avec le talon devant. »

En 2010, la collaboration transfrontalière entre les deux parcs naturels régionaux avait déjà débouché sur le balisage de quatre itinéraires franco-suisse, « Les chemins de la contrebande », à couvrir sur 3 ou 4 jours. Ces réalisations communes sont précieuses pour une région à vocation touristique, mais décentralisée : « Région décentralisée certes, mais l'outil des deux parcs naturels amène du liant et l'idée, c'est de montrer que cette frontière n'est pas imperméable et que cela favorise notre développement », explique encore Régis Borruat.

Un dernier mot encore : Si la chasse au trésor au Saut du Doubs est désormais lancée. Le contenu du trésor reste lui tenu secret. /mne



Dix panneaux jalonnent le parcours de la chasse au trésor.

Le Franc-Montagnard

Le Franc-Montagnard
2350 Saignelégier
032/ 951 16 55
www.franc-mont.ch/

Genre de média: Médias imprimés
Type de média: Presse journ./hebd.
Tirage: 2'216
Parution: 3x/semaine



Page: 6
Surface: 6'709 mm²



Ordre: 1087983
N° de thème: 808.005
Référence: 92314506
Coupure Page: 1/1

SAIGNELÉGIER

Réaménagements en vue autour de l'étang de la Gruère

Ça y est, le projet d'aménagements à l'étang de la Gruère entre dans une phase concrète: une demande de permis de construire a été publiée dans le *Journal officiel* de jeudi. Ces travaux doivent améliorer les chemins d'accès et le tour du plan d'eau, sans modifier le tracé actuel. Il est prévu de construire un ponton en continu entre les deux parkings d'accès (côté Petite Theurre jusqu'à la scierie), identique à celui du sentier didactique du Marais-Rouge aux Ponts-de-Martel (NE). La structure sera posée directement sur des pieux enfoncés dans la tourbe, limitant ainsi l'impact sur le milieu naturel. Des plateformes permettront d'accéder à l'eau. Sur le reste du parcours, le chemin balisé sera recouvert de copeaux et pourvu de cordages. Le chantier pourrait commencer après les vacances estivales, la publication courant jusqu'au 15 juillet. A noter que les travaux seront coordonnés et supervisés par le **Parc du Doubs**. (per)



Un cheminement surélevé pour protéger l'étang de la Gruère



Le projet vise à canaliser davantage les visiteurs.

Archives

Réserve naturelle Un avis vient de paraître dans le Journal officiel pour annoncer le projet de construire un cheminement sur pilotis autour d'une partie de l'étang.

Le Parc naturel du Doubs soumet ce jeudi dans le Journal officiel un avis de construction. Le projet vise à surélever une partie du parcours autour de l'étang de la Gruère.

Entre les deux parkings de La Theurre et de la scierie, environ 700 m de chemin seront rehaussés en y ajoutant aussi des plateformes d'accès à l'eau

et de contemplation. La responsable du dossier, Delphine Devénogues, explique que c'est sur cette partie que se massent de nombreux visiteurs qui ont tendance à ne pas suivre le chemin balisé.

Sur le reste du parcours, notamment vers la presqu'île, le balisage sera amélioré au moyen de cordage pour per-

mettre de canaliser davantage les touristes. Les travaux devraient commencer après les vacances estivales et nécessiter l'intervention d'un hélicoptère pour préserver le sol de l'étang de la Gruère. Pendant le chantier, une partie du site sera interdite d'accès. La demande de permis est déposée jusqu'au 15 juillet. *ajr*



Lire en ligne

Ordre: 1087983
N° de thème: 808.005Référence: 92295968
Coupure Page: 1/1

Les délégués de l'ATE en sortie à Saignelégier

Une cinquantaine de délégués de l'Association transports et environnement (ATE) sont passés vendredi à Saignelégier, pour une sortie en marge de la conférence des délégués suisses qui se déroule samedi.

14.06.2024, Valentine Curvaia

Le but de la sortie était de visiter la BFM et les délégués sont bien évidemment venus en train. "Nous voulons montrer la réalité des transports publics pour venir dans les Franches-Montagnes", explique Christelle Vallat, la secrétaire de l'ATE Jura. Pour leur aller-retour, les délégués feront près de deux heures de voyage.

Le directeur du **Parc du Doubs** Régis Borruat, des CJ Jean-Frédéric Python et la présidente du parlement Pauline Godat étaient présents au repas qui a suivi.



Les délégués à leur arrivée à Saignelégier vendredi après-midi.

© BIST/Olivier Noaillon

Un cheminement surélevé pour protéger l'étang de la Gruère

Un avis vient de paraître dans le Journal officiel pour annoncer le projet de construire un cheminement sur pilotis autour d'une partie de la réserve naturelle de Saignelégier.

13.06.2024

Un cheminement sur pilotis pour protéger l'étang de la Gruère. Le Parc naturel du Doubs soumet ce jeudi dans le Journal officiel un avis de construction. Le projet vise à surélever une partie du parcours autour de la réserve naturelle de Saignelégier. Entre les deux parkings de La Theurre et de la scierie, environ 700m de chemin seront rehaussés en y ajoutant aussi des plateformes d'accès à l'eau et de contemplation.

La responsable du dossier, Delphine Devenoges, explique que c'est sur cette partie que se massent de nombreux visiteurs qui ont tendance à ne pas suivre le chemin balisé. Sur le reste du parcours, notamment vers la presqu'île, le balisage sera amélioré au moyen de cordage pour permettre de canaliser davantage les touristes. Les travaux devraient commencer après les vacances estivales et devraient nécessiter l'intervention d'un hélicoptère pour préserver le sol de l'étang de la Gruère. La demande de permis est déposée jusqu'au 15 juillet. /ncp



Le projet vise davantage canaliser les visiteurs. Photo : Archives

On part à la chasse aux sources avec des Loitchous de l'école primaire

2024-06-11

Les écosystèmes des sources, les sources elles-mêmes, et les marais suintants nécessitent des mesures de protection. D'après le **Parc du Doubs**, jusqu'à 90% ont disparu du plateau suisse et la majorité reste à cartographier sur le massif jurassien. Ces milieux sont fragiles, et la plupart des espèces qui y vivent sont menacées. Alors, le Parc naturel régional propose des projets d'éducation aux écoles, pour sensibiliser les plus jeunes. Nous avons suivi une classe de Saignelégier qui a travaillé sur la rivière du Doubs durant toute l'année scolaire.





Une halte prévue à Saignelégier pour les délégués de l'ATE suisse

Une centaine de délégués de l'Association transports et environnement (ATE) suisse gagneront le Jura vendredi et samedi. Ils participeront à une conférence de planification et à une assemblée, toutes deux prévues à Delémont. Les organisateurs soulignent le caractère inédit de cet événement, la dernière réunion du genre mise sur pied dans le canton datant d'il y a plus de 20 ans. Les participants feront également un crochet par Saignelégier.

Des délégués de l'ATE suisse, provenant des quatre coins du pays, se retrouveront cette fin de semaine à Delémont. Dans un premier temps, ils assisteront à une conférence de planification organisée vendredi après-midi au Centre paroissial de l'Avenir. Puis, ils monteront à bord d'un train pour rallier la Brasserie des Franches-Montagnes à Saignelégier, où ils passeront la soirée. Là, les visiteurs seront rejoints par la présidente du Parlement jurassien, Pauline Godat, le directeur du **Parc**

du Doubs, Régis Borruat, ainsi que le directeur des Chemins de fer du Jura, Jean-Frédéric Python.

Retombées espérées

Le lendemain, les délégués se réuniront pour leur traditionnelle assemblée, laquelle se tiendra à Delémont en présence du ministre jurassien de l'Environnement, David Eray. L'organe décisionnel de l'association procédera alors à l'élection de la présidence et du comité central de l'ATE suisse.

Le président de l'ATE Jura, Valère Lovis, indique qu'une centaine de personnes seront au rendez-vous et souligne le «caractère inédit» de cet événement, le canton du Jura ayant accueilli pour la dernière fois l'assemblée des délégués de l'ATE suisse il y a plus de 20 ans. L'intéressé espère donc vivement que la région profitera de cette visibilité et pourra bénéficier de retombées positives, notamment du point de vue touristique. (per)



LAJOUX

Les élèves se sont transformés en spécialistes de l'eau pour un après-midi

Une classe de La Courtine s'est rendue dans les pâturages djoulais pour une activité autour de l'eau et de sa qualité dans le cadre du programme Graines de chercheurs du Parc du Doubs. Cette sortie a beaucoup enthousiasmé les enfants, qui ont découvert une autre facette de la nature près de chez eux.

«On a vu plein de vers plantaires, ils sont trop mignons», s'exclame Rosalie. «Mignons, je ne sais pas...» répond Rachel. Jeudi après-midi, une classe de 8^e Harmos de l'école de La Courtine s'est rendue dans les pâturages pour une séance d'observation et d'analyse de l'eau d'un ruisseau.

Cette sortie a eu lieu dans le cadre du programme Graines de chercheurs organisé par le **Parc du Doubs**. Delphine Devenoges, la directrice du Centre Nature Les Cerlatez, fait partie des animatrices de la thématique du Doubs, suivie par la classe. «Ce programme est au cœur de la vulgarisation scientifique», indique-t-elle.

De vrais protocoles

Les élèves étaient armés de matériel pour aller à la pêche aux petites bêtes, mesurer la

température de l'eau et analyser sa pureté. Ils devaient ensuite remplir un carnet de protocole, «qui est inspiré du projet citoyen d'inventaire des



Ce programme est au cœur de la vulgarisation scientifique.»

sources», explique la directrice du Centre Nature.

Le travail fait par les élèves dans le ruisseau ne servira pas juste de décoration: «Ils obtiennent des résultats concrets

que nous pouvons valoriser», fait savoir Delphine Devenoges.

Valérie Bessire, l'enseignante de la classe, s'est lancée dans ce projet «pour la plus-value apportée par les experts du **Parc du Doubs**». Il lui semblait d'autant plus important que cela valorise «la nature proche de chez nous». Un point également important pour Delphine Devenoges: «Cela permet de découvrir la nature proche de chez nous et de se rendre compte de son importance.»

De plus, les différentes animations avaient une dimension très pratique qui a séduit Valérie Bessire: «C'est toujours bénéfique d'avoir de la

pratique.»

Au fil de l'année, la classe s'est rendue à Saint-Ursanne pour découvrir la faune piscicole et partir à la chasse aux invertébrés, puis a été sensibilisée aux micropolluants dans les eaux. Les élèves ont aussi visité la station d'épuration naturelle de Lajoux et été initiés à la géologie à travers une animation autour du karst. Le modu-

le sur les sources et l'analyse de l'eau clôt le programme.

Élèves charmés

Si les enfants étaient un peu dissipés pendant leur temps d'analyse du ruisseau, ils y ont pris grand plaisir. «C'est quand même important de pouvoir savoir si l'eau est propre ou pas», a estimé Antoine. De son côté, Rosalie a apprécié l'aspect pratique: «C'est très intéressant et mieux que la théorie.»

Certains élèves ont été surpris par le nombre d'êtres vi-

vants qu'ils ont trouvés dans le ruisseau. «Il y a plein de bêtes que je ne connaissais pas!» s'est enthousiasmé Tom. «En plus elles étaient de toutes les tailles», a renchéri Peyton.

Les observations scientifiques ont parfois mené à des interprétations différentes, comme en ce qui concerne la température de l'eau: «Ah, 15 degrés, elle est plutôt chaude», a jugé un élève. «Mais non, 15 degrés, c'est froid», a contredit



Le Parc du Doubs se rapproche de son pendant français

Dans sa dernière lettre d'information, le Parc du Doubs fait savoir qu'il va davantage collaborer avec son homologue français, le Parc du Doubs Horloger. Une somme de 150 000 francs a été débloquée à cet effet par le programme Interreg France-Suisse.

Le Parc du Doubs et le Parc du Doubs Horloger (F) vont pouvoir intensifier leur collaboration. Les deux entités avaient soumis leur candidature au programme de l'Union européenne Interreg France-Suisse, qui finance des projets bénéficiant à la coopération de part et d'autre de la frontière. Leur dossier a été accepté.


Une enveloppe de 150 000 francs sera donc allouée aux deux parcs, en

vue d'établir un programme de coopération transfrontalière. La première étape consistera à identifier des projets concrets pouvant être réalisés conjointement. Ces derniers s'inscriront dans quatre thématiques: la préservation du patrimoine naturel et de la biodiversité, l'attractivité et le développement touristique, la préservation des ressources et la transition énergétique ou encore l'interconnaissance et la culture transfrontalière.

«Des réflexions sur la gouvernance transfrontalière seront aussi menées. Il est prévu notamment d'organiser des ateliers avec les différents acteurs et partenaires des parcs afin de définir une stratégie commune» précise la lettre d'information. (per)



Des écoliers en quête de sources inconnues à Lajoux



Jeudi à Lajoux, les élèves de Valérie Bessire ont participé au dernier module de «Graines de chercheurs», programme lancé en août 2023 par le Parc régional naturel du Doubs. Ils sont partis à la recherche de sources pour les étudier de près. Leurs outils: épuisette, thermomètre, centimètre et carnet de terrain, où chacun a noté ses résultats.

photos sfr

Silvia Freda

Un troupeau de vaches mères et un taureau. Des orties. Ces embûches n'ont pas empêché les élèves de Lajoux de s'amuser lors de leur sortie de jeudi vers La Combe à La Motte. Ils étaient là dans le cadre du module de «Graines de chercheurs» dédié aux sources et organisé par le Parc naturel régional du Doubs et le Centre Nature Les Cerlatez. Reportage.

La vingtaine d'élèves de Valérie Bessire, âgés de 11 et 12 ans, étaient tout excités jeudi, vers les étangs de La Combe à La Motte à Lajoux. «Nous sommes en pleine nature et entre camarades, c'est sympa!» s'exclamaient Sacha, Eneo, Gabrielle, ravis de cette sortie en plein air.

«Ensemble, ils participent au cinquième et dernier module du programme *Graines de chercheurs* lancé en août dernier et prévu pour les écoles des communes membres du **Parc du Doubs** intéressées par le

sujet» expliquait Delphine Devenoges, médiatrice scientifique et responsable du Centre Nature Les Cerlatez. «Dans ce cadre, ils sont invités à étudier les sources, à analyser la qualité de l'eau, à trouver des micro-organismes, à mesurer la vitesse d'écoulement, la température, etc.»

Précieuses données

Les écoliers avaient aussi à consigner leurs résultats dans un carnet. «Ces données compléteront l'inventaire des sources situées sur le territoire du parc» ajoutait Delphine Devenoges, soulignant ainsi le rôle citoyen des jeunes explorateurs. Dans les quatre modules antérieurs du programme, abordés dans les mois précédents, les élèves ont découvert l'apron du Rhône, les nuisances des micropolluants, la géologie karstique du bassin du Doubs et le rôle des responsables touristiques et écologiques.

Tout n'a pas coulé de source

Jeudi, tout n'a pas été évident. En raison de la présence d'un troupeau de vaches mères et d'un taureau, la jeune équipe n'a pas pu accéder à une certaine source, comme l'avait prévu Bettina Erne qui coanimait l'après-midi en tant qu'assistante de projet nature et médiatrice scientifique du **Parc du Doubs**. Celle-ci les a donc dirigés vers un filet d'eau choisi en remplacement, pour leurs observations.

Sauf que... le ruisseau était bordé d'orties. «Dans la nature et l'agriculture, il faut sans cesse composer avec les imprévus.» Cette grande leçon, Bettina Erne l'a également enseignée à son auditoire. Une fois les orties écrasées, les graines de chercheurs, dotées d'épuisettes pour attraper les micro-organismes du ruisseau, de thermomètres pour mesurer sa température, ainsi que de centimètres et de chronomètres pour calculer la vitesse de l'écoulement de l'eau, s'en sont donné à cœur joie.

Le Franc-Montagnard

Le Franc-Montagnard
2350 Saignelégier
032/ 951 16 55
www.franc-mont.ch/

Genre de média: Médias imprimés
Type de média: Presse journ./hebd.
Tirage: 2'216
Parution: 3x/semaine



Page: 2
Surface: 42'593 mm²



Ordre: 1087983
N° de thème: 808.005
Référence: 92226980
Coupure Page: 2/2

A la fin de l'aventure, les élèves ont résumé ce qu'ils ont retenu de l'année écoulée dans le cadre du programme «Graines de chercheurs». «Leurs réponses ont clairement montré qu'ils avaient acquis de nombreuses connaissances nouvelles en l'espace de 12 mois.»

Les «Graines de chercheurs» ont donc bien germé!



PARC DU DOUBS

Fonds débloqués pour une collaboration transfrontalière plus étroite entre les parcs

Collaborant depuis plus de dix ans, le Parc du Doubs et son homologue français le Parc du Doubs Horloger auront l'occasion de renforcer leurs liens grâce à un financement de 150 000 fr. débloqué par le programme transfrontalier Interreg France-Suisse 2021-2027.

Le Parc du Doubs et le Parc du Doubs Horloger (F) renforcent leur collaboration. Le programme de l'Union européenne Interreg France-Suisse 2021-2027, qui finance des projets bénéficiant à la coopération de part et d'autre de la frontière, vient d'accepter un dossier soumis par les deux Parcs et leur débloquera un crédit de 150 000 fr. «Les deux équipes collaborent depuis plus de dix ans, notamment en ce qui concerne les problématiques liées au Doubs et les projets touristiques», fait savoir Régis Borruat, le directeur du Parc du Doubs. Le financement dont il est question leur permettra de renforcer leurs liens au travers de quatre axes: la préservation du patrimoine naturel et de la biodiversité, l'attractivité et le développement touristique, la préservation des ressources et la transition énergétique et finalement l'interconnaissance et la culture transfrontalière.

Plan d'action en deux phases

«Les stratégies respectives des deux parcs seront mises en lien et un plan d'action commun sera défini afin de mener à bien des projets concrets», déclare Régis Borruat. Le budget alloué concerne la phase émergente de cette collaboration. «D'ici un an, ils présenteront un nouveau dossier avec les résultats de leurs travaux. S'il est accepté, ils bénéficieront de nouvelles subventions sur trois ans pour faire vivre ce plan d'action», renseigne Norman Quadroni, chef de projet en politique régionale au sein du programme Interreg France-Suisse.

Sources de financement différentes

La difficulté d'Interreg France-Suisse est de faire correspondre deux politiques différentes. La Suisse ne faisant pas partie de l'Union européenne, les sources de financement du programme sont distinctes. Les cantons et la Confédération assument le paiement aux partenaires suisses quand les partenaires français reçoivent l'argent de l'Union européenne. «C'est beaucoup plus simple quand il s'agit d'Interreg Espagne-Portugal», exemplifie Norman Quadroni. Pour la période 2021-2027, le program-

me est doté de 69,7 millions d'euros du Fonds européen de développement régional et de

50 millions de francs de contributions suisses.



Le dossier est bon car il concerne un territoire suffisamment grand et cohérent.»

La période 2021-2027, dans laquelle s'inscrit le projet concernant le Parc du Doubs et le Parc du Doubs Horloger, représente la sixième génération du programme. En 2023, le concept d'Interreg, alors en perte d'attractivité, a été uniformisé et le dossier de candidature a été simplifié. Un nouvel outil a été lancé afin de répondre à un besoin de coopération.

Depuis cette réforme, le programme rencontre un joli succès et a reçu plusieurs candidatures. «Le dossier des deux Parcs est bon car il concerne un territoire suffisamment grand et cohérent. Ils ont aussi des enjeux communs», détaille le chef de projet.

RACHEL PRÊTRE



Quatre axes de collaboration ont été définis entre le Parc du Doubs et le Parc du Doubs Horloger. Ils seront étudiés sur une période d'un an avant d'entrer en phase de réalisation.

ARCHIVES OLIVIER NOAILLON



Trois balades encadrées de connaissances

Les 50 ans du plébiscite ayant donné naissance au canton du Jura approchent à grands pas. Du 23 juin au 8 septembre, les Franches-Montagnes accueilleront un pan des festivités baptisé «Le paysage en mouvement». Trois balades agrémentées de cadres incitant à la découverte du patrimoine et une exposition (lire encadré) figurent au programme. Présentation.

Marcher, s'arrêter, regarder, scanner, apprendre, réfléchir, repartir. C'est ce que proposera dans les Franches-Montagnes Jura-24, association organisatrice de la commémoration du plébiscite du 23 juin 1974, un scrutin qui, pour rappel, avait vu la majorité des citoyens du Jura historique (sept districts) approuver la création d'un nouveau canton.

En collaboration avec Jura Rando pour le balisage, trois balades ont été imaginées sur le haut plateau: Les Genevez-Lajoux-La Combe, Le Noirmont-Les Breuleux et une boucle autour de Saignelégier. La particularité de ces parcours? Ils seront «encadrés» de connaissances.

Des codes pour décoder

Neuf bordures, soit trois par balades, ont été réalisées par le triage forestier de la Courtine avec du bois local. Publiés dans le *Journal officiel* (une autorisation temporaire était requise), ils n'ont fait l'objet d'aucune opposition, se réjouit Elodie Paupe, responsable du site Franches-Montagnes de Jura-24.

«Avec la thématique du paysage en mouvement, nous invitons la population à se mouvoir dans la nature, à ralentir et à se demander,



Dans le cadre des 50 ans du plébiscite du 23 juin 1974, trois balades et une exposition sont prévues dans le district. Neuf cadres ornés de codes QR permettront de découvrir les richesses du patrimoine taignon.

illustration addesign

grâce aux cadres, quelle est l'histoire de ce patrimoine» explique-t-elle, en appuyant sur la volonté des organisateurs de promouvoir la mobilité douce.

Afin d'aider les intéressés dans leurs pérégrinations champêtres, un code QR sera placé sur chaque cadre. Les promeneurs pourront les scanner grâce à leur smartphone et voir apparaître une multitude d'informations, relevant de thématiques telles que l'histoire, l'agriculture, la biologie, l'industrie ou la culture. «On ne pré-

tend pas révolutionner les connaissances sur les Franches-Montagnes» avertit illico Elodie Paupe qui, pour la collecte des données, a travaillé en collaboration avec des historiens, mais également avec le Parc naturel régional du Doubs, le Musée de la boîte de montre du Noirmont et la Fondation rurale interjurassienne.

Fin à une date symbolique

D'une durée de deux heures et demie environ, les balades sont

Le Franc-Montagnard

Le Franc-Montagnard
2350 Saignelégier
032/ 951 16 55
www.franc-mont.ch/

Genre de média: Médias imprimés
Type de média: Presse journ./hebd.
Tirage: 2'216
Parution: 3x/semaine



Page: 3
Surface: 40'079 mm²



Ordre: 1087983
N° de thème: 808.005
Référence: 92187742
Coupure Page: 2/2

ouvertes à tout un chacun. Les sentiers existants ont été privilégiés lors du balisage. Mais il arrivera parfois que les promeneurs solitaires, comme les familles, doivent faire un pas de côté pour mieux admirer les richesses du paysage (tracés et cartes sont disponibles sur www.jura-24.ch).

Les intéressés pourront se lancer sur les parcours dès le dimanche 23 juin. La fin interviendra à une autre date symbolique: le 24 septembre. En 1978, le peuple suisse avait en effet accepté en votation la création du canton du Jura. Une commémoration en mouvement est-elle déjà prévue pour les 50 ans?

Randy Gigon

Les Franches de 2074 à 2124 grâce à l'IA

Lors d'une récente conférence de presse, l'Association Jura-24 a levé le voile sur les trois balades (lire texte principal) et sur l'exposition prévues dans le cadre de la commémoration du 23 juin 1974. Intitulée «Franches-Montagnes. Le paysage en mouvement», l'exposition prendra place à l'Espace la Velle au Noirmont dès le mardi 2 juillet. Celle-ci présentera des œuvres d'art, des photographies et des cartes anciennes remontant parfois au 19^e siècle. Grâce au concours de Julien Ogi (membre du Photo-club Franches-Montagnes), le public pourra découvrir l'évolution de plusieurs panoramas. L'exposition se voudra également anticipatrice, dévoilant les Franches-Montagnes de 2074 ou de 2124, grâce à divers artistes et à l'intelligence artificielle (IA). Le **Parc du Doubs**, partenaire du site Franches-Montagnes dans le cadre des festivités, présentera ses activités, dont notamment son observatoire du paysage. *Le Franc-Montagnard* reviendra sur cette exposition dans une prochaine édition. *LFM/rg*



Un repas festif en plein cœur de la forêt pour l'Espace Jeunes



Dans le cadre de son 20^e anniversaire, l'Espace Jeunes Franches-Montagnes se déplacera du Noirmont à la cabane forestière de Montfaucon. Deux intervenants y parleront de la forêt et de ses trésors.

A l'occasion de ses 20 ans, l'un des temps forts de l'Espace Jeunes Franches-Montagnes (l'EJFM) sera un repas festif en lien avec la forêt, à la cabane forestière de Montfaucon, le vendredi 14 juin.

«Nous espérons que le soleil sera au rendez-vous pour notre repas festif organisé à la cabane forestière de Montfaucon!» lance Yves Voirol, animateur de l'EJFM. L'idée est ainsi «d'offrir quelque chose de différent et de lié à l'environnement et au déve-

loppement durable».

La soirée débutera avec une animation intitulée «Les mille et un secrets de la forêt». Elle sera présentée par Luc Maillard, garde forestier à la retraite, et par Anne Girardet, cheffe de projet en sensibilisation et éducation au Parc naturel régional du Doubs. Ils dévoileront les secrets et beautés de la forêt, ce qui rendra le moment encore plus convivial.

«Ce sera aussi l'occasion de faire une balade autour de la cabane, ajoute Yves Voirol, pour apprendre comment

on entretient une forêt, de quelle manière elle se développe et l'impact des changements climatiques.»

Cet événement s'adresse à toutes les personnes liées de près ou de loin aux activités de l'Espace Jeunes. La cabane forestière est facilement accessible en transport public ou en voiture. Le repas est sur inscription, à effectuer avant le mercredi 5 juin, auprès de l'Espace Jeunes Franches-Montagnes via l'adresse e-mail espacejeunes-fm@bluewin.ch. LFM/sfr



La Semaine / Journal du district de Moutier
2735 Bévillard
032/ 491 60 80
<https://www.lasemaine.ch/>

Genre de média: Médias imprimés
Type de média: Presse journ./hebd.
Tirage: 14'000
Parution: 46x/année



Page: 11
Surface: 16'763 mm²



Ordre: 1087983
N° de thème: 808.005
Référence: 92272819
Coupure Page: 1/1

Centre Nature Les Cerlatez

Fête de la Nature prometteuse

Le Centre Nature Les Cerlatez et le Parc du Doubs participent à la Fête de la Nature et proposent de nombreuses sorties et activités pour toute la famille les 25 et 26 mai 2024.

Pour les plus jeunes, des visites guidées de l'exposition «Petites boules de poils autour du marais» sont prévues le samedi à 14 h et le dimanche à 10h. Tout au long de la journée du samedi, il sera possible de fabriquer un tunnel à empreintes à installer dans son jardin pour savoir si le loir, le lérot ou même le muscardin y ont élu domicile. L'association Les Graines proposera aux enfants un bricolage et un défi nature tout au long de la journée du dimanche. En lien avec l'exposition «Hommage aux oiseaux», les adultes (ou grands enfants dès 8 ans) pourront s'initier à la cyanographie, une technique d'impression

artisanale et naturelle, lors de deux ateliers organisés le samedi et le dimanche après-midi. Des visites guidées de l'étang de la Gruère sont également prévues afin de mieux connaître l'histoire et les particularités de la faune et de la flore de ce lieu mystérieux. Elles auront lieu le samedi à 10h et le dimanche à 14h. Activité à découvrir en famille, l'association Le Pèlerin emmènera les plus matinaux assister au réveil des oiseaux. Le départ est fixé à 5h le dimanche devant le Centre Nature Les Cerlatez. Enfin, durant tout le week-end, il sera possible de visiter gratuitement les deux expositions du Centre, «Petites boules de poils autour du marais» et «Hommage aux oiseaux». Toutes les activités sont gratuites mais l'inscription est obligatoire via le site internet de la Fête de la Nature.

(cp)

LE NOIRMONT

Le mythe d'un paysage authentique à la beauté immuable questionné

À L'Espace La Velle, au Noirmont, Jura-24 interroge «le paysage en mouvement», en posant une question un brin provocatrice: les paysages des Franches-Montagnes apparaissent comme emblématiques, iconiques, mais sont-ils éternels?

«À Jura-24, nous avons décidé d'explorer le passé à Porrentruy, le présent à Delémont et le futur à Moutier. Pour une région comme les Franches-Montagnes, à la beauté sans cesse célébrée, il nous a semblé naturel de s'intéresser au paysage naturel et aux objets qui le façonnent, de l'élevage à l'industrie», explique Elodie Paupe, responsable de l'exposition du Noirmont.

Changement en marche

À l'heure où l'on sait le paysage des Franches-Montagnes, et notamment ses fameux épicéas, menacé par le changement climatique, les concepteurs de l'exposition ont voulu aussi montrer que le changement était en fait en marche depuis longtemps, en confrontant images du passé et du présent.

Il en va ainsi d'un tableau de A. Lenz, peint en 1856, représentant le village des Bois, qui renvoie à une photographie de Julien Ogi, membre du photoclub des Franches-Montagnes, prise du même endroit. Le visiteur est appelé à se questionner: la silhouette des Bois a-t-elle beaucoup changé?

L'exposition se poursuit sur ce modèle de comparaison, des photographies contemporaines mises en regard avec des vues anciennes figées sur des œuvres d'art, des tirages de plaques de verre ou des cartes postales, avec parfois plus d'un siècle séparant les images. Mais le propos va plus loin, en proposant des vues utopiques ou dystopiques de certains panoramas, donnant à voir les Franches-Montagnes imagées de 2074 ou de 2124, à travers le prisme de créations



L'exposition est ponctuée d'œuvres de taille imposante imaginées par Garance Finger, Denis Roueche et Mandril.

PHOTOS OLIVIER NOAILLON



Des images du passé, du présent et du futur cohabitent tout au long de l'exposition.



L'idée est vraiment que les gens observent les choses et en tirent leurs propres conclusions.»

inédites d'artistes contemporains comme Sylvie Müller, Sylvie Aubry ou René Myrha, ou de photomontages réalisés sur la base d'études scientifiques ou encore générées par l'intelligence artificielle. Des QR codes placés ici et là donnent accès à des textes écrits par des personnes de tous horizons développant différentes thématiques sur l'histoire de l'industrie, l'agriculture ou la culture aux Franches-Montagnes.

Œuvres de taille imposante

Pour élargir un tant soit peu le propos, l'exposition est

ponctuée d'œuvres de taille imposante imaginées par Garance Finger, Denis Roueche et Mandril, qui offrent un regard, tantôt poétique, tantôt nostalgique, tantôt ironique voire dramatique sur notre rapport à la nature et au paysage. Le parcours s'achève sur une œuvre de Damien Comment, baptisée *Contemplation d'un paysage incandescent*, qui illustre nos interrogations et incertitudes face à l'avenir: s'agit-il juste d'un superbe coucher de soleil aux couleurs incandescentes, ou d'un incendie?

«Parrains et marraines du paysage»

«L'idée est vraiment que les gens observent les choses et en tirent leurs propres conclusions», souligne Elodie Paupe.

L'exposition de L'Espace La Velle a été réalisée en collaboration avec le Parc du Doubs, qui a mis son expertise en matière de paysage à disposition, notamment à travers son Observatoire du paysage. Cet outil mis en place depuis plusieurs années, en collaboration avec le Parc Chasseral, a

pour but de documenter l'évolution de paysages tant ordinaires qu'emblématiques, impactés par des projets de restauration ou d'aménagement. Les suivis photographiques de sites sont effectués par une communauté de bénévoles, baptisés «parrains et marraines du paysage», mais aussi par des classes qui étudient les changements du paysage autour de leur école. Le Parc expose ainsi, de manière complémentaire à Jura-24, quelques exemples de suivis pho-

tos liés à des paysages emblématiques du Parc et réalisés dans le cadre de son observatoire.

Trois balades proposées

Signalons encore, qu'en marge de l'exposition, trois balades permettent aux amateurs de grands espaces de s'immerger dans ces fameux paysages. L'une relie Les Genevez à la gare de La Combe, tandis qu'une autre propose une boucle autour de Saigne-

légier, et que la dernière suit l'itinéraire du «Chemin des Crêtes des Franches-Montagnes» entre Le Noirmont et Les Breuleux. Des cadres en bois disposés çà et là le long de ces itinéraires, transforment le paysage en véritables tableaux vivants. Un balisage «Jura-24» a été mis en place pour l'été avec le soutien de Jura Rando, et les cartes peuvent être téléchargées sur le site www-jura24.ch.

PASCAL JAQUET NOAILLON

Une balade guidée au départ de Saignelégier


Dans le cadre de l'exposition, le Parc du Doubs propose, le 6 juillet prochain, une balade guidée au départ de Saignelégier à travers les pâturages boisés. Accompagnés par Luc Maillard et Alain Tschanz, anciens forestiers passionnés, les participants pourront découvrir les secrets des pâturages boisés. L'excursion ouverte à tous permettra de caractériser l'histoire et l'évolution de ce paysage typique des Franches-Montagnes, riche en espèces et tout aussi diversifié en termes d'usages. Il sera question aussi de sa gestion, entre enjeux

agricoles et sylvicoles, mais aussi des pressions qu'il subit dans le contexte actuel du changement climatique.

Après la randonnée d'environ six kilomètres (2 heures de marche effective, 3-4 heures de marche commentée), un apéritif sera offert aux participants par Jura-24 à Saignelégier. L'excursion est gratuite, mais le nombre de places est limité. Inscriptions jusqu'à jeudi au moyen du formulaire en ligne sur le site du Parc du Doubs, rubrique actualités.

PJN

Doubs, plantes sauvages ou biodiversité : découvrez Saint-Ursanne autrement durant les Estivades



Le Parc du Doubs s'associe aux Estivades et propose des visites guidées gratuites dans les alentours de Saint-Ursanne lors de cinq dimanches matin du 7 juillet au 25 août. Le départ est fixé à 10h30 devant l'Espace découverte du Parc situé au-dessus de Jura Tourisme (inscription sur place à partir de 10h). Accessible aux familles, chaque balade dure environ deux heures (2-4 km) et propose aux participants de se familiariser avec des thématiques en lien avec les missions

du Parc du Doubs.

L'excursion consacrée à la rivière du Doubs (7 juillet) permet de découvrir les patrimoines et enjeux associés à la rivière ainsi que les actions engagées pour la restauration de sa qualité. A la fois objet de nature, de loisirs et de production, le Doubs est au cœur d'usages et d'intérêts multiples qu'il s'agit de concilier. La deuxième balade (14 juillet et 25 août) met en lumière les richesses naturelles de Saint-Ursanne. Elle permet de découvrir des actions du Parc ou de ses partenaires pour favoriser la biodiversité dans la cité médiévale et aux alentours. Dédiée aux plantes sauvages, la troisième sortie (21 juillet et 4 août) propose aux participants de mieux connaître les plantes sauvages à travers des histoires, des anecdotes, des recettes et des conseils santé. En dehors des Estivades, il est possible de réserver ces trois visites directe-

ment sur le site internet du Parc du Doubs ou en contactant les guides.

Le Parc du Doubs sera également présent durant les Estivades avec un stand pour présenter ses activités et ses projets le 7 juillet et le 25 août. N'hésitez pas à venir à notre rencontre !

Les visites guidées du Parc du Doubs durant les Estivades 2024 (départ à 10h30, retour vers 12h30) :

- 7 juillet : balade Doubs avec Laurie Marchand
- 14 juillet : balade biodiversité avec Laurie Marchand
- 21 juillet : balade plantes avec Mélanie Plüss
- 4 août : balade plantes avec Maria-Luisa Wenger
- 25 août : balade biodiversité avec Carine Heiniger

Mélange de plantes et de musique

Durant le Festival Piano à Saint-Ursanne, le Parc du Doubs propose une soirée spéciale le samedi 10 août 2024. L'événement débutera à 17 heures avec une excursion guidée sur les hauteurs de la cité médiévale à la découverte des vertus des plantes sauvages pour se soigner ou cuisiner. Les participants profiteront ensuite d'un repas composé de produits du terroir avant de se rendre au concert du pianiste Fabrizio Chiovetta au Cloître. Informations et réservation sur le site internet de Piano à Saint-Ursanne : www.crescendo-jura.ch.